

**Legenda**

- OTB-grens
- nieuwe watergang met scheidinglijn slootcode
- nieuwe duiker met nummer
- DU-38
- nieuwe verzamelleiding HWA / IT-riool
- afwateringsvlak
- nieuwe grondveerklips
- bestaande afvoerleiding kolken ed.
- bestaande duiker
- watergang dempen
- bestaande watergang
- dempen droog vallende sloot greppel

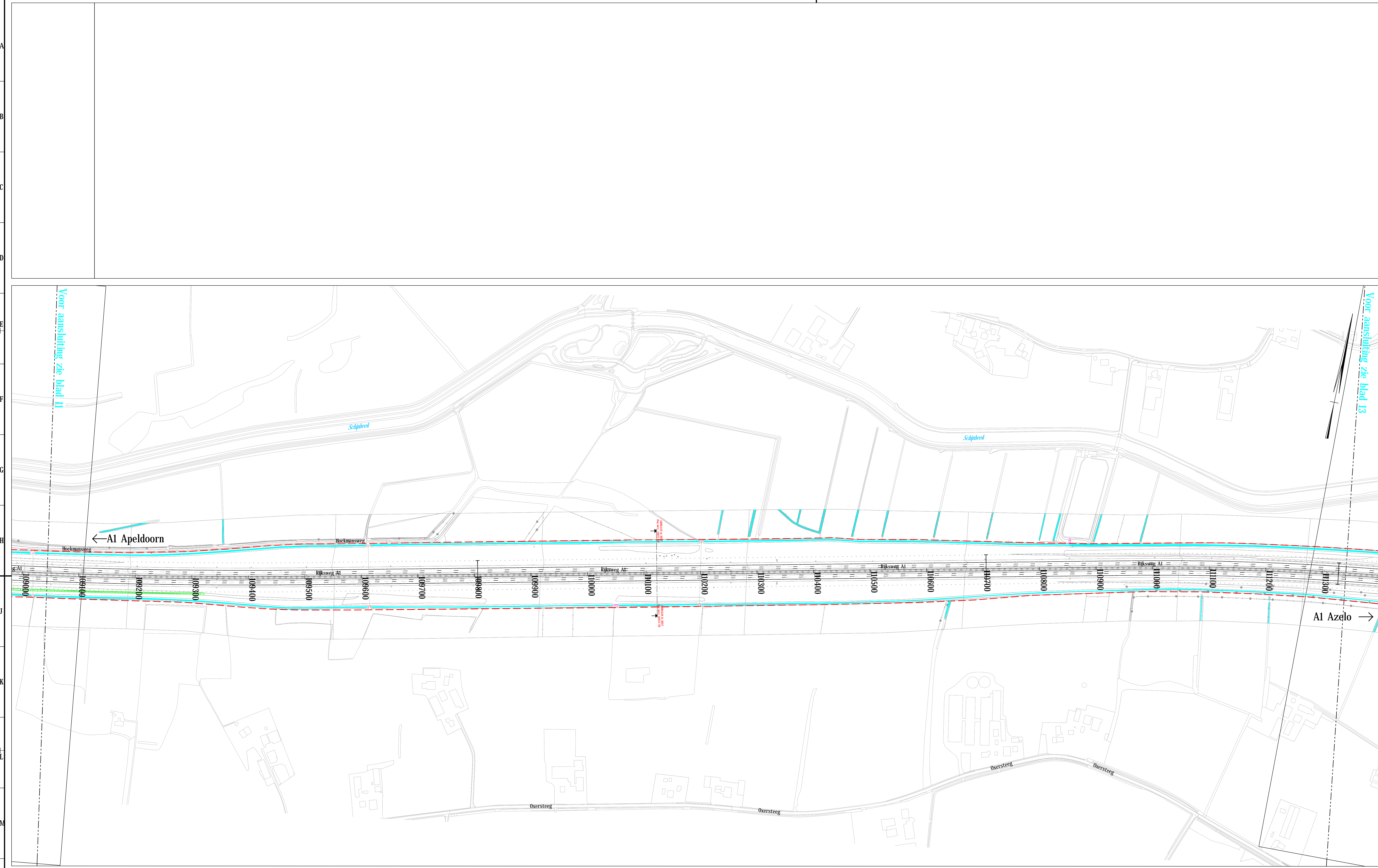
**Waterplan**

**A1 Apeldoorn-Azelo**

km. 106700-109000

**Definitief**

	kaartblad II van 26
schaal 1:2500 juni 2017	formaat A0



Voor aansluiting zie blad 13


Voor aansluiting zie blad 11

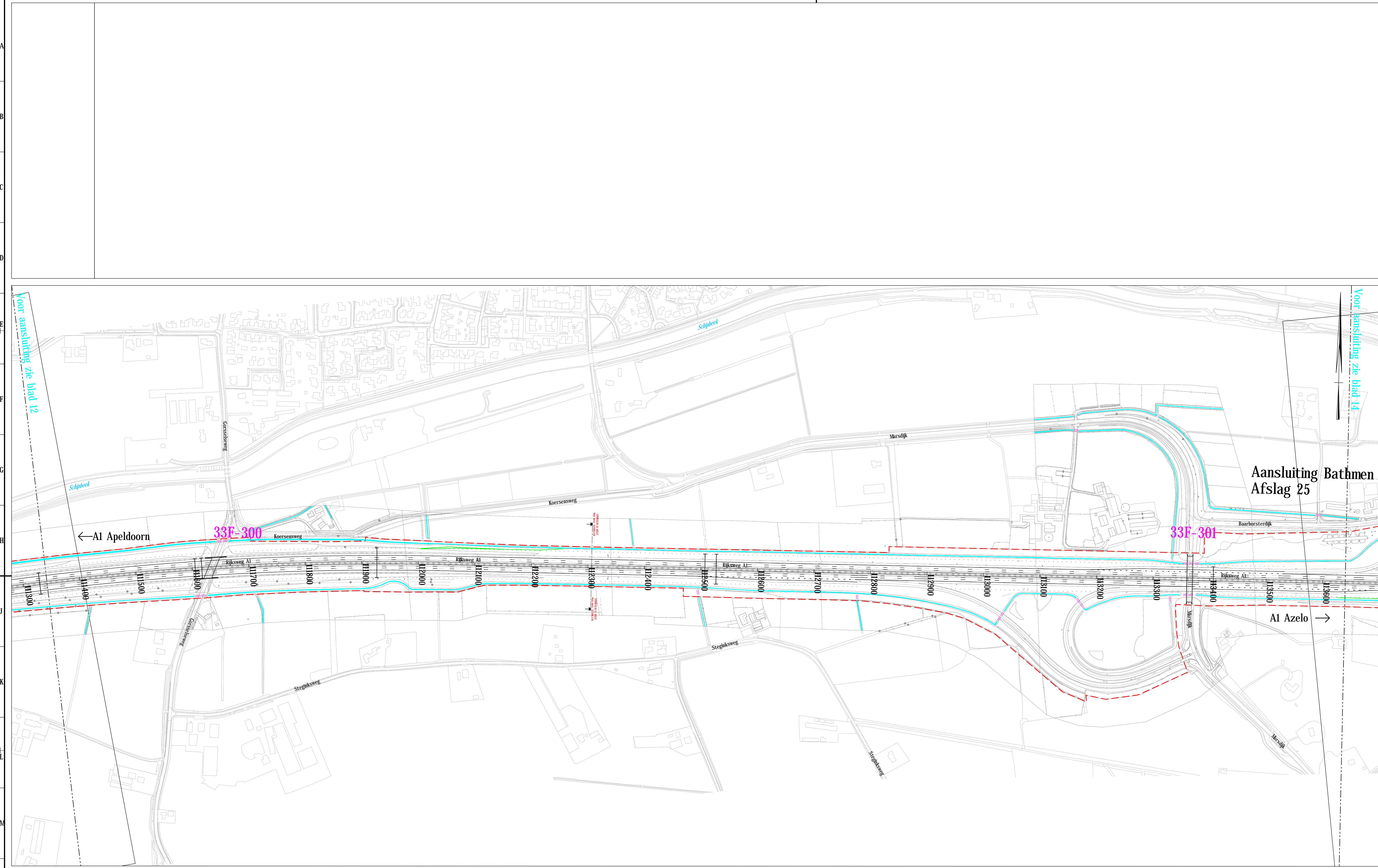
← A1 Apeldoorn

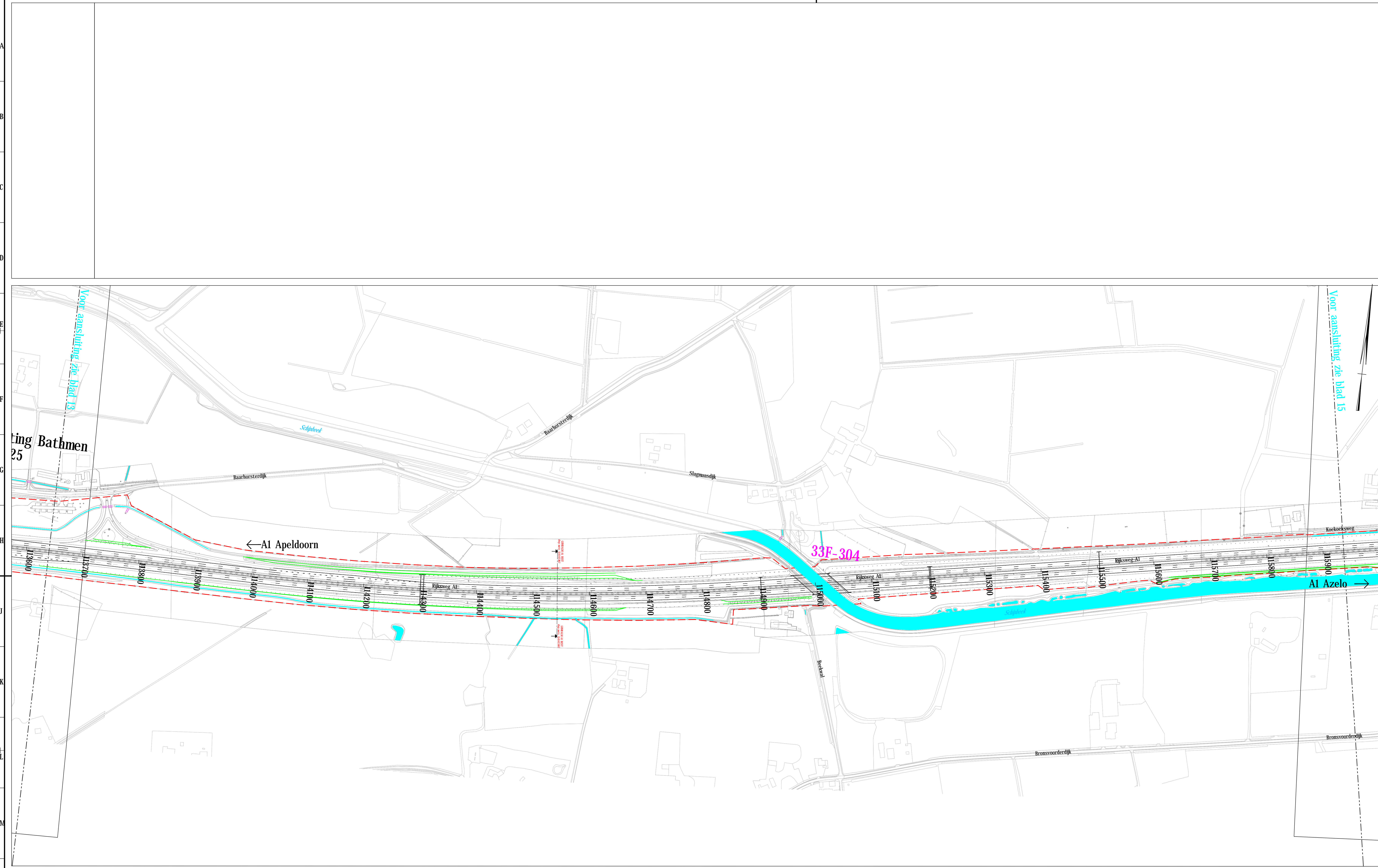
A1 Azelo →

**Legenda**

- OTB-grens
- nieuwe watergang met scheidinglijn slootcode
- nieuwe duiker met nummer
- nieuwe verzameling HWA / IT-riool
- afwateringsvlak
- nieuwe grondbeeklijn
- bestaande afvoerleiding kolken ed.
- bestaande duiker
- watergang dempen
- bestaande watergang
- dempen droog vallende sloot greppel

<b>Waterplan</b>	
<b>A1 Apeldoorn-Azelo</b>	
km. 109000-111300	<b>Definitief</b>
	kaartblad 12 van 26 schaal 1:2500    formaat A0 juni 2017





**Legenda**

- - - OTB-grens
- nieuwe watergang met scheidingslip slootcode
- nieuwe duiker met nummer
- - - nieuwe verzameling HWA / II-riool
- afwateringsvlak
- nieuwe grondwerklijn
- - - bestaande afvoerleiding kolken ed.
- - - bestaande duiker
- watergang dempen
- bestaande watergang
- - - dempen droog vallende sloot greppel

**Waterplan**

**Al Apeldoorn-Azelo**

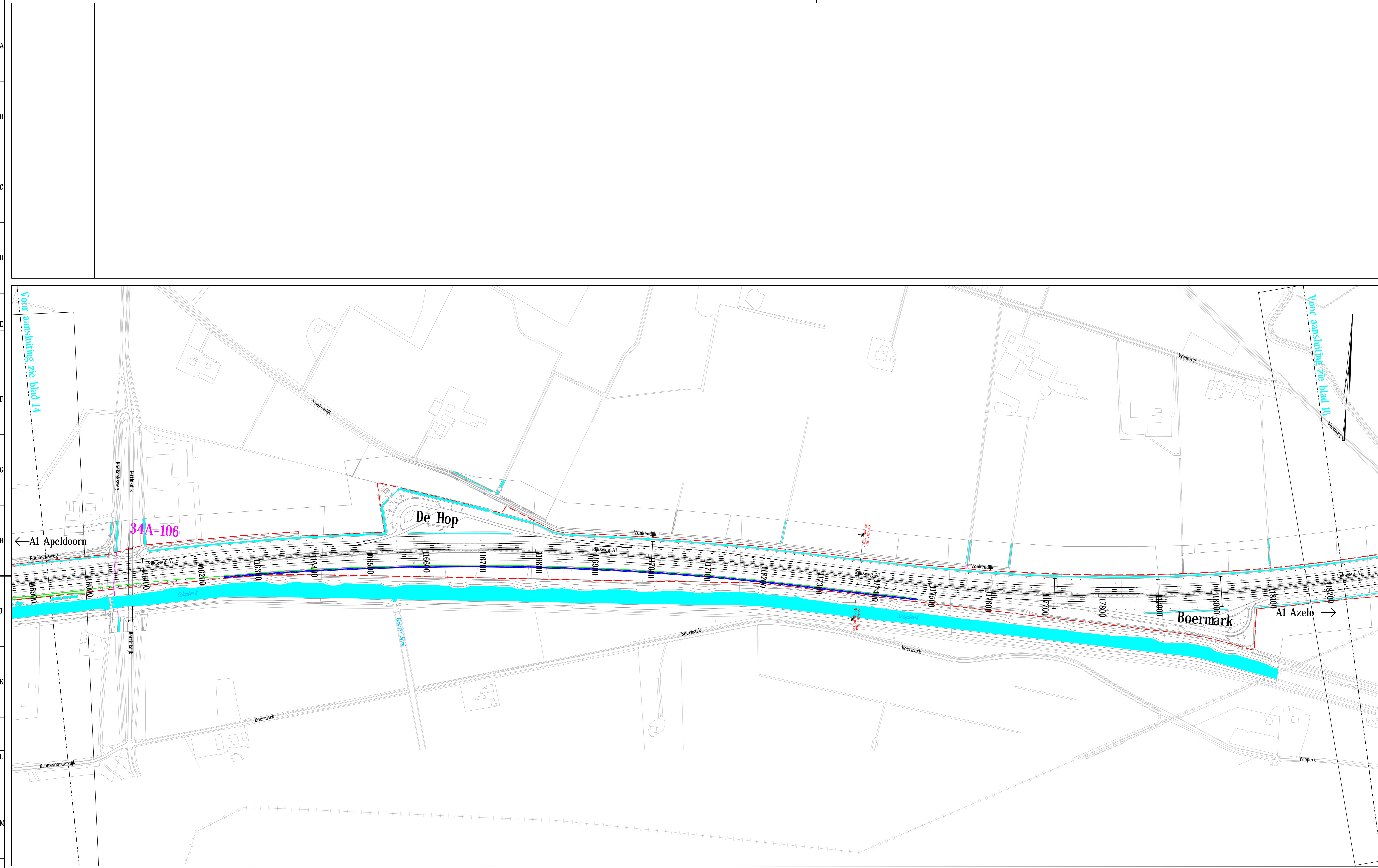
km. 113600-115900

**Definitief**

kaartblad  
14 van 26

schaal 1:2500      formaat A0

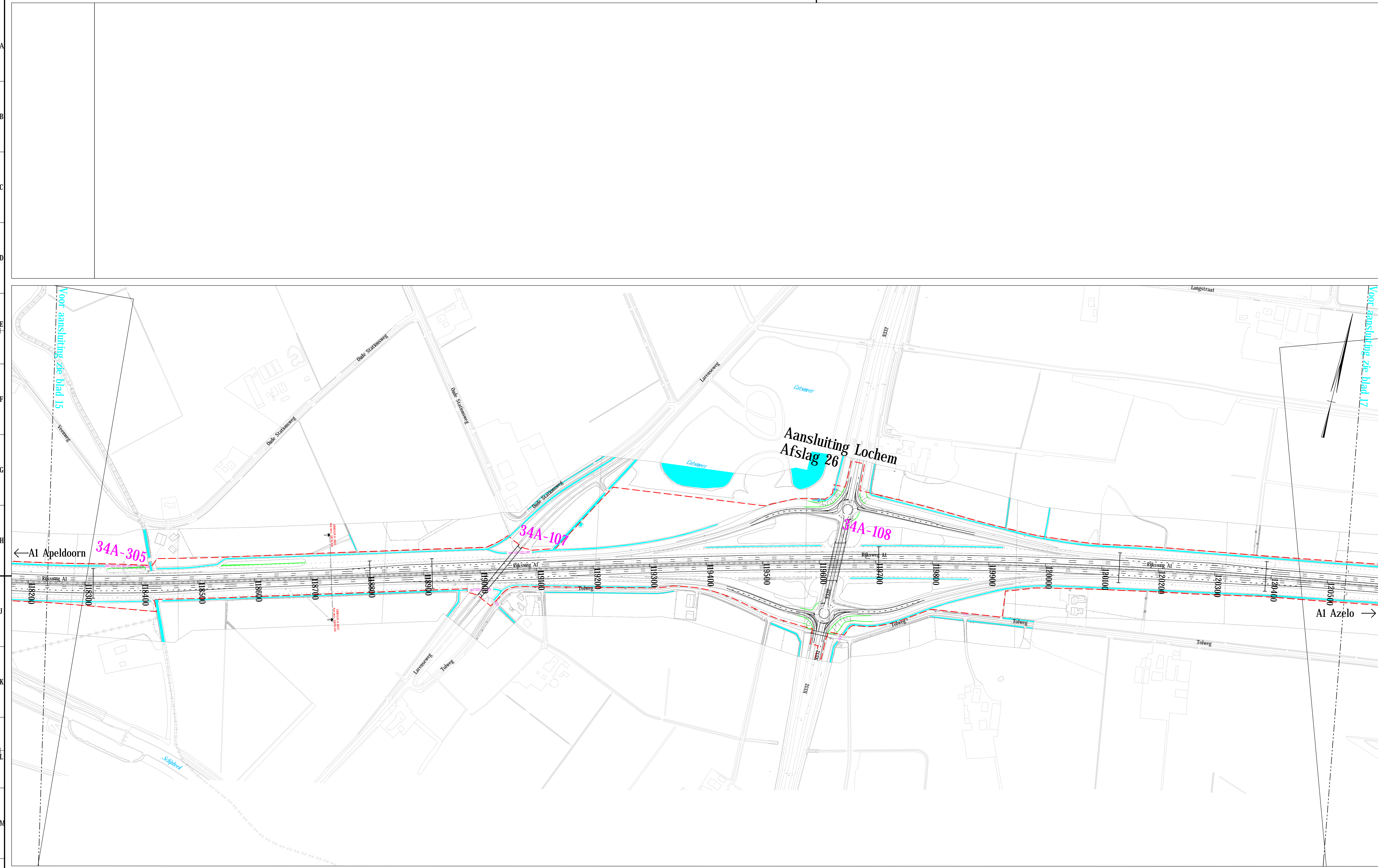
jun 2017



**Legenda**

- - - OTB-grens
- nieuwe watergang met schiedingslip slootcode
- nieuwe duiker met nummer
- - - nieuwe verzamelleiding HWA / II-riool
- afwateringsvlak
- nieuwe grondbeeklip
- - - bestaande afvoerleiding kolken ed.
- - - bestaande duiker
- watergang dempen
- bestaande watergang
- - - dempen droog vallende sloot greppel

<b>Waterplan</b>	
<b>Al Apeldoorn-Azelo</b>	
km. 115900-118200	<b>Definitief</b>
	kaartblad 15 van 26
schaal 1:2500 juni 2017	formaat A0



**Legenda**

- OTB-grens
- nieuwe watergang met scheidinglip slootcode
- nieuwe duiker met nummer
- nieuwe verzameling HWA / IT-riool
- afwateringsvlak
- nieuwe grondwerklijn
- bestaande afvoerleiding kolken ed.
- bestaande duiker
- watergang dempen
- bestaande watergang
- dempen droog vallende sloot greppel

**Waterplan**

**A1 Apeldoorn-Azelo**


km. 118200 - 120500

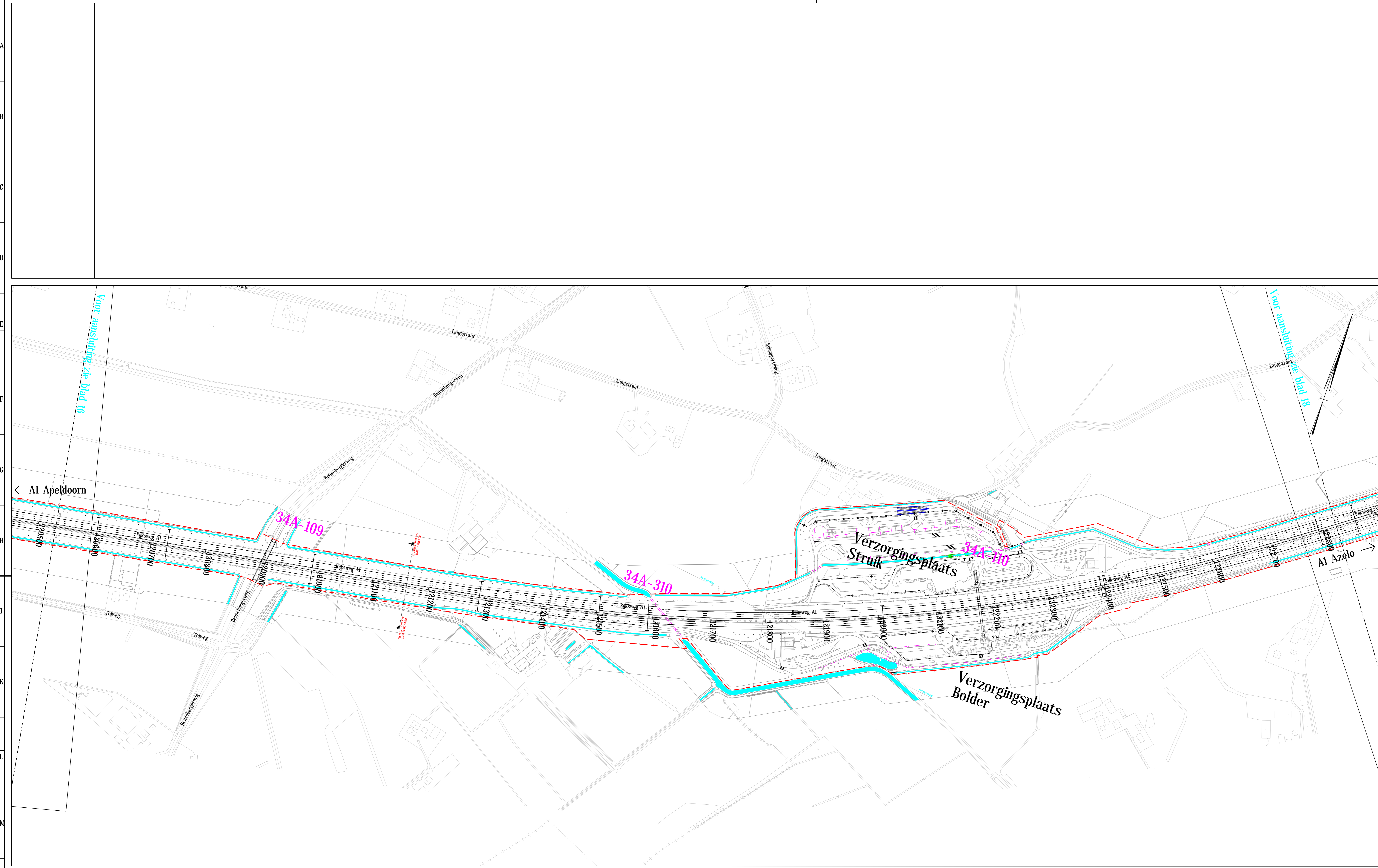
**Definitief**

kaartblad  
16 van 26

schaal 1:2500      formaat A0

junij 2017

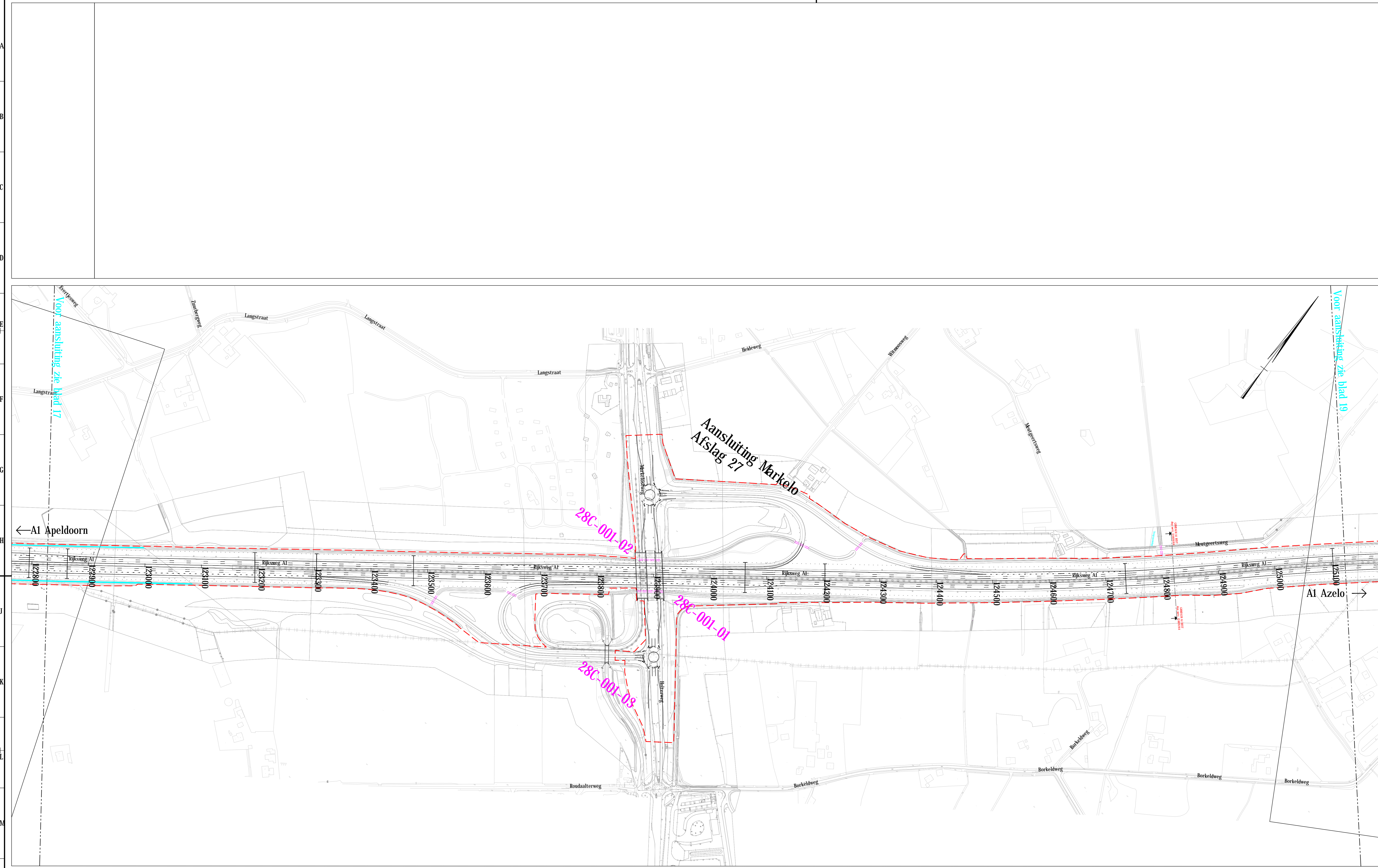




**Legenda**

- OTB-grens
- nieuwe watergang met scheiding/slootcode
- nieuwe duiker met nummer
- nieuwe verzameling HWA / IT-riool
- afwateringsvlak
- nieuwe grondveerklips
- bestaande afvoerleiding kolken ed.
- bestaande duiker
- watergang dempen
- bestaande watergang
- dempen droog vallende sloot greppel

<b>Waterplan</b>	
<b>Al Apeldoorn-Azelo</b>	
km. 120500-122800	<b>Definitief</b>
	kaartblad 17 van 26
schaal 1:2500 juni 2017	formaat A0



**Legenda**

- - - OTB-grens
- nieuwe watergang met schiedingslip slootcode
- nieuwe duiker met nummer
- - - nieuwe verzameling HWA / IT-riool
- afwateringsvlak
- nieuwe grondbeeklijn
- - - bestaande afvoerleiding kolken ed.
- - - bestaande duiker
- watergang dempen
- bestaande watergang
- - - dempen droog vallende sloot greppel

**Waterplan**

**A1 Apeldoorn-Azelo**

km. 122800-125100

**Definitief**

kaartblad  
18 van 26

schaal 1:2500      formaat A0

junij 2017

Voor aansluiting zie blad 17

Voor aansluiting zie blad 19

← A1 Apeldoorn

A1 Azelo →

**Aansluiting Markele  
Afslag 27**

28C-001-02

10-100-38-01

28C-001-03

2 3 4 5 6 7 8 9 10 11 12 13 14 15 16 17 18 19 20 21 22 23 24

A  
B  
C  
D

E

F

G

H

I

J

K

L

M

N

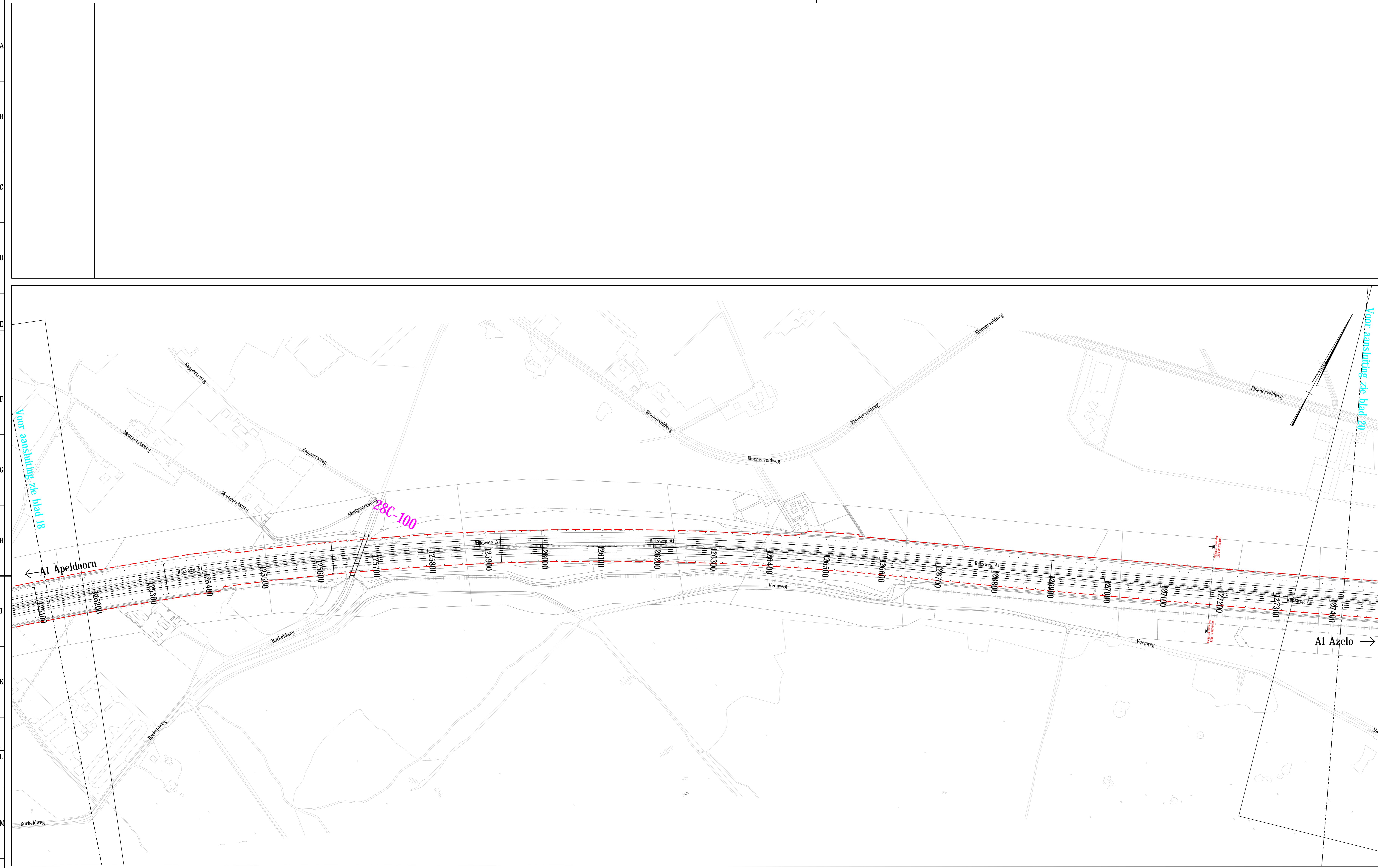
P

Q

R

2 3 4 5 6 7 8 9 10 11 12 13 14 15 16 17 18 19 20 21 22 23 24





Voor aansluiting zie blad 18


Voor aansluiting zie blad 20

A1 Apeldoorn ←

A1 Azelo →

**Legenda**

- - - OTB-grens
- nieuwe watergang met scheidingslip slootcode
- DU-38 ● nieuwe duiker met nummer
- - - nieuwe verzameling HWA / II-riool
- afwateringsvlak
- nieuwe grondreuklip
- - - bestaande afvoerleiding kolken ed.
- - - bestaande duiker
- watergang dempen
- bestaande watergang
- - - dempen droog vallende sloot greppel

Waterplan	
A1 Apeldoorn-Azelo	
km. 125100-127400	Definitief
	kaartblad 19 van 26
schaal 1:2500 juni 2017	formaat A0



**Legenda**

- - - OTB-grens
- nieuwe watergang met schiedingslijs slootcode
- nieuwe duiker met nummer
- - - nieuwe verzameling HWA / II-riool
- afwateringsvlak
- nieuwe grondwaterlijn
- - - bestaande afvoering kolken ed.
- - - bestaande duiker
- watergang dempen
- bestaande watergang
- - - dempen droog vallende sloot greppel

**Waterplan**

**A1 Apeldoorn-Azelo**

km. 127400-129700

**Definitief**

kaartblad  
20 van 26

schaal 1:2500      formaat A0

juni 2017